
























LEGENDA K VODOVODNÍ SÍTI

	vodovodní přívaděč OOV
	stávající místní vodovodní síť
	nově navržené trasy místní vodovodní sítě
	rekonstrukce stávajících tras místní vodovodní sítě
	zrušené trasy místní vodovodní sítě

LEGENDA OSTATNÍCH INŽENÝRSKÝCH SÍTÍ

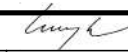
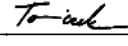
	trasy STL plynovodu
	trasy VVTL plynovodu
	trasy kanalizace splaškové
	trasy kanalizace dešťové
	trasy vedení NN (vzdušné vedení)
	trasy vedení NN (podzemní vedení)
	trasy vedení VN a VVN (vzdušné vedení)
	trasy rozvodu elektronických komunikací (vzdušné vedení)
	trasy rozvodu elektronických komunikací (podzemní vedení)

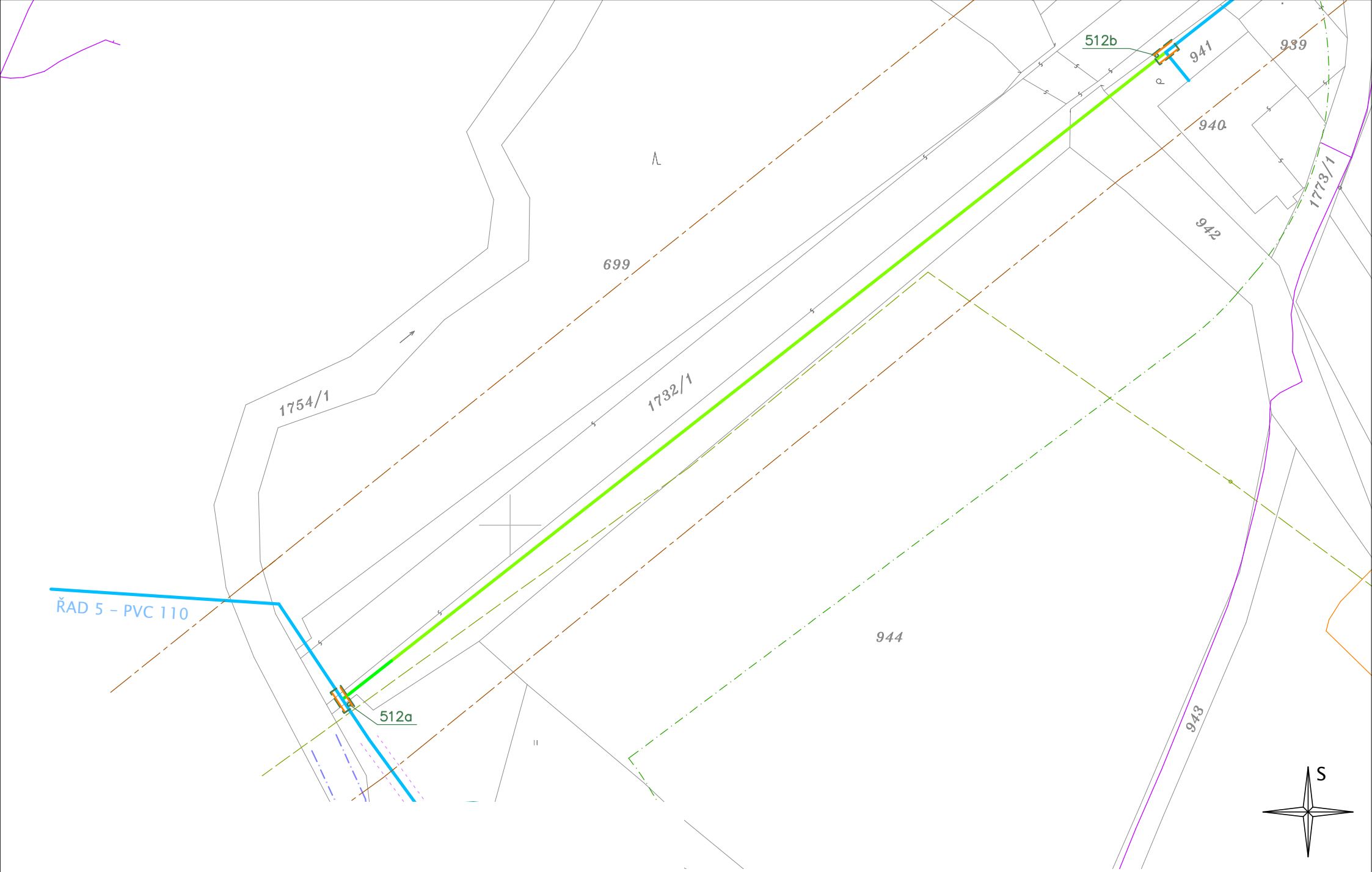
LEGENDA

	hranice ochranných pásem inženýrských sítí
	hranice bezpečnostního pásma VVTL plynovodu
	hranice ochranného pásma lesních pozemků
	hranice silničních ochranných pásem
	hranice dočasného záboru pozemků
	hranice výkopu
	chráničky
	pažení
	příjezdy, sjezdy, přejezdy (betonové panely)

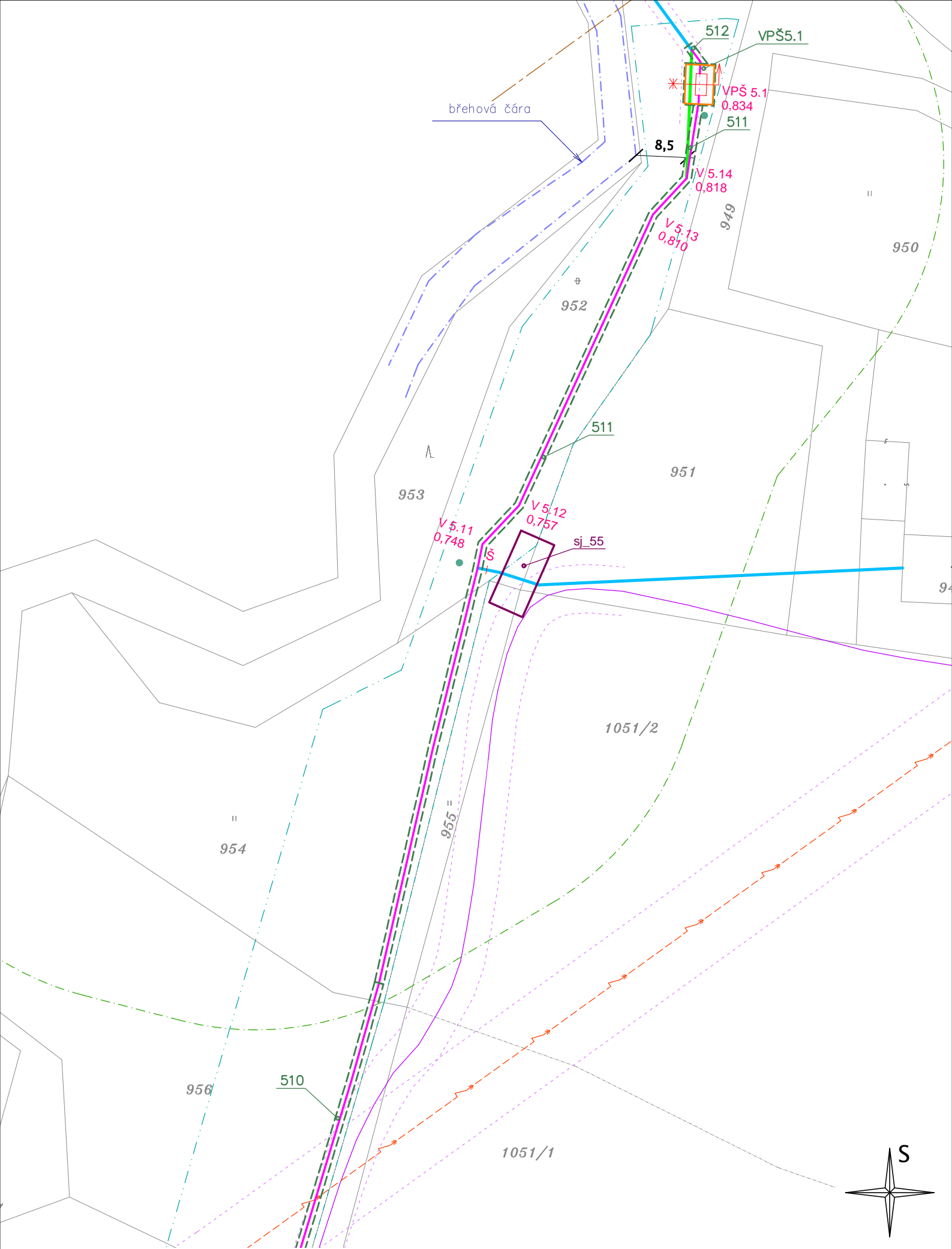
LEGENDA STAVEBNÍCH OBJEKTŮ

SO-01	Vodovodní řad 9
SO-02	Vodovodní řad 10
SO-03	Prodloužení vodovodního řadu 2-6-1
SO-04	Rekonstrukce vodovodního řadu 5
SO-05	Rekonstrukce vodovodního řadu 6
SO-06	Rekonstrukce vodovodního řadu 2 a vodoměrných šachet vodovodu


Hlavní projektant	Ing. Zbyhněv Janczyk		P-PROJEKTA spol. s r.o. Junácká 1241/1 736 01 Havířov	
Vypracoval	Luboš Tomiczek			
Místo stavby	Třanovice			
Stavebník	Obec Třanovice			
Stavba	Revitalizace území negativně ovlivněného výstavbou vodních nádrží pro zásobování dolů a hutí - Ochrana Těrlické přehrady před splaškovými vodami a rekonstrukce a rozšíření vodohospodářské infrastruktury v obci Třanovice - 1. stavba - vodovod		Datum	10/2013
Dílčí část			Stupeň	DPS
Výkres	SO-04 Rekonstrukce vodovodního řadu 5 Podrobné situační výkresy - D		Zak. číslo	30-1817
			Měřítko	V.č. 1: 750 D2.2.407



Výkres	SO-04 Vodovodní řad 5 Podrobné situační výkresy - D	Měřítko	V.č.
		1: 750	D1



Výkres	SO-04 Vodovodní řad 5 Podrobné situační výkresy - D	Měřítko	V.č.
		1: 750	D2



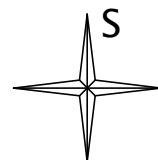
Výkres	SO-04 Vodovodní řád 5 Podrobné situační výkresy - D	Měřítko	V.č.
		1:750	D4

Křížení trasy elektronických komunikací
Obousměrná chráňka 200

1051/3
984
503
Ch 200
SP 110
502a
sj_52
V 5.3
0,142
V 5.2
0,135
502
988/5
1044
1045
1046
1040
1037/3
1039/1
1039/2
1038
1037/2
1037/1
RAD 5 - PVC 110
1773/1
501
V 5.1
0,020
H 5.1
0,010
501a
sj_51
0,0
Š

2

S



Výkres	SO-04 Vodovodní řád 5 Podrobné situační výkresy - D	Měřítko 1: 750	V.č. D5
--------	--	-------------------	-------------------